

Bucaramanga

CDMB_15884

Señor:

160UT*24PH4:58

DENUNCIANTE ANÓNIMO

Bucaramanga, Santander.

Asunto: Respuesta al radicado de entrada CDMB No.17631 de 2024.

Cordial saludo;

En atención al radicado del asunto, mediante el cual se denunció “(...)maquinaria amarilla dentro de la fuente hídrica (...)”, nos permitimos informar que personal adscrito al Grupo Élite Ambiental para la Sostenibilidad – GEA, de la Subdirección de Evaluación y Control Ambiental – SEYCA, de la Corporación Autónoma Regional para la Defensa de la Meseta de Bucaramanga – CDMB, practicó visita técnica de inspección ocular el día 18 de septiembre de 2024, al lugar de los hechos ubicado en el sector La Floresta en el municipio de Bucaramanga, Santander, sitio georreferenciado con coordenadas **N:** 7°6'14.758" y **E:** -73°6'28.287", con el fin de verificar los hechos denunciados, en donde se evidenció lo siguiente:

- Se realizó recorrido al predio en mención, con el fin de verificar las denuncias por actividades movimientos de tierra con maquinaria amarilla dentro de la fuente hídrica.
- Se encuentra un retrocargador realizando las actividades de descapote y limpieza de la superficie.
- Se encuentra una obra en donde se están conectando las domiciliarias de diferentes construcciones a un colector y la construcción de nuevos pozos de inspección.
- Se indaga con el residente de obra, quien informa que la obra corresponde a un proyecto de la Empresa Pública de Alcantarillado de Santander (EMPAS) denominado “CONSTRUCCIÓN INTERCEPTOR SANITARIO LA CASCADA. ETAPA III” con el cual se pretende descontaminar la **Quebrada La Iglesia**, y que todos los permisos correspondientes los tiene EMPAS, aunque afirma que no se requirió expedir permisos con la CDMB.

Cra. 23 #37-63 Bucaramanga. Santander
PBX: (607) 6 970241 / E-mail: info@cdmb.gov.co



- Se observa excavación para la instalación del tubo colector y la excavación para las domiciliarias. También se encuentran materiales de construcción, tales como, ladrillos, cemento, arena y triturado.
- Se observan montículos de RCD en diferentes puntos de la obra.
- Se encuentran algunos tocones de árboles caídos, aparentemente con anterioridad.

A continuación, se presenta registro fotográfico capturado al momento de la inspección ocular:





Fotografía 5 montículos de rod esparcidos



Fotografía 6 Pozos nuevos



Fotografía 7: Campamento de obra



Fotografía 8: árbol caído



Fotografía 11: valla informativa de la obra



Fotografía 12: frente de obra debajo del viaducto la Flora

Fuente: Propia CDMB.

En relación con las coordenadas tomadas en campo, se realizó consulta con la Subdirección de Ordenamiento y Planificación Integral del Territorio – SOPIT de la CDMB, donde se revisó la cartografía de la Entidad y se determinó que los puntos georreferenciados están localizados en los predios identificados con cédula catastral No. **01-04-0236-0011-000, 01-04-0236-0012-000, 01-04-0236-0013-000, 01-04-0236-0014-**

Cra. 23 #37-63 Bucaramanga. Santander
PBX: (607) 6 970241 / E-mail: info@cdmb.gov.co




000, 01-04-0236-0047-000 y 01-04-0237-0026-000; asimismo, se obtuvo que los puntos objeto de intervención se encuentran ubicados en áreas categorizadas como Áreas Urbanas, Municipales y Distritales y Suelos de Conservación y Protección Ambiental.



Por lo expuesto y con el fin de salvaguardar los recursos naturales, y debido a que, uno de los predios en donde se adelantan las intervenciones es propiedad de la CDMB, se remite copia a la subdirección de predios con el fin de que se haga el debido seguimiento de las actividades ejecutadas en el sitio y verifiquen el cumplimiento de la normatividad ambiental legal vigente.

Cualquier inquietud con gusto será atendida en la Subdirección de Evaluación y Control Ambiental-SEYCA a través del correo electrónico info@cddb.gov.co.

Atentamente,


CARLOS EDUARDO PONCE ZAFRA
Subdirector de Evaluación y Control Ambiental.

Copia: Giovanni Alberto Rondón Archila
Coordinador Grupo de Gestión y Administración de Predios Institucionales – SAF
Correo: predios@cddb.gov.co

Proyectó	Javier Eduardo Rodríguez Acevedo	Ingeniero Civil Contratista SEYCA – GEA	
	Nelly Yulieth Calderón García	Ingeniera Civil Contratista SEYCA – GEA	
Revisó	Diego Enrique Vargas Vega	Coordinador Grupo Élite Ambiental para la Sostenibilidad – GEA	
Oficina Responsable	Subdirección de Evaluación y Control Ambiental – SEYCA		