

Bucaramanga

CDMB_10118

17JUL'23PM5:25

Señor:

DENUNCIANTE ANÓNIMO


Rionegro-Santander

Asunto: Respuesta a radicado de entrada CDMB No 1182 de 2023.

En atención al radicado del asunto, mediante el cual informan que “Se está realizando tala de especies forestales, desconociendo si tienen los permisos por parte de la autoridad ambiental, en la finca de los Albarracín, vereda la Roca Silgara”, nos permitimos informar que personal adscrito al Grupo Élite Ambiental para la Sostenibilidad – GEA, de la Subdirección de Evaluación y Control Ambiental – SEYCA, de la Corporación Autónoma Regional para la Defensa de la Meseta de Bucaramanga – CDMB, practicó visita técnica de inspección ocular el día 14 de febrero de 2023, en el sector conocido como la Roca, ubicado en la vereda Silgara del municipio de Rionegro, sitio georreferenciado entre las coordenadas **N: 7°25'3" E: - 73°10'2"**, en donde se evidenció lo siguiente:

- ✓ Sobre el punto georreferenciado de la vía terciaria se observaron trozas de madera de diferentes medidas de la especie Pino (*Pinus patula*).
- ✓ Se estimó un volumen de madera en bloque en buen estado de 20 a 23 m³ aproximadamente.
- ✓ De acuerdo a lo indagado a un transeúnte del sector, manifestó que la madera era del señor Miguel Albarracín.
- ✓ No fue posible ubicar el sitio de la procedencia de la madera
- ✓ Al momento de la visita no se encontraron personas en flagrancia realizando actividades de movilización de madera.

A continuación, se presenta registro fotográfico capturado al momento de la inspección ocular:



Cra. 23 #37-63 Bucaramanga. Santander
PBX: (607) 6 970241 / E-mail: info@cdmb.gov.co



Así las cosas, es importante informar que los funcionarios de la CDMB se trasladaron al comando de la policía nacional del municipio de Rionegro el día 14 de febrero de 2023, donde en comunicación verbal con el Teniente Jairo Londoño, se le solicitó que se realizara las respectivas operaciones de registro y control a los recursos naturales por la movilización de la madera de Pino (*Pino patula*), ubicada en el sector conocido como la Roca, en la vereda Silgara del municipio de Rionegro de conformidad con lo estipulado en el código de policía, toda vez que al momento de movilizarla, deberá contar con el respectivo documento que respalde la legalidad de la madera.

En este sentido, se remite copia de la presente comunicación al comando de policía del municipio de Rionegro – Santander, a fin de que alleguen a esta autoridad ambiental, las actuaciones que se adelantaron frente al tema, de acuerdo a lo requerido, mediante hoja de visita de fecha de 14 de febrero de 2023.

Nota: No fue posible imponer medida preventiva, en razón de que no se logró identificar el propietario de la madera, para poder determinar la legalidad.



Cualquier inquietud con gusto será atendida en la Subdirección de Evaluación y Control Ambiental – SEYCA a través del correo electrónico info@cdmb.gov.co.

Atentamente,


HÉCTOR FABIÁN MANTILLA REMOLINA
Subdirector de Evaluación y Control Ambiental.

Anexo: Hoja de visita del 14 de febrero de 2023 (1 folio)

Copia. JAIRO LONDOÑO
Teniente Policía Nacional Rionegro
Correo electrónico: desan.erionegro@olicia.gov.co

Proyectó aspectos técnicos	Daren Rocío Meneses Villamizar	Profesional Universitario – Ingeniera Forestal SEYCA – GEA	
Vo.Bo.	Diego Armando Barajas Díaz	Coordinador Grupo Élite Ambiental para la Sostenibilidad – GEA	
Oficina Responsable	Subdirección de Evaluación y Control Ambiental – SEYCA		



CORPORACIÓN AUTÓNOMA REGIONAL PARA LA DEFENSA DE LA MESETA DE BUCARAMANGA - CDMB

ELABORÓ:
Coordinador(a) Zona Piedemonte SUGAR

REVISÓ:
Representante Dirección SIGC

APROBÓ:
Director(a) General

CÓDIGO M-OA-F002
VERSIÓN 03

HOJA DE VISITA

MOTIVO DE LA VISITA:

004/192

Informar policia Ronegro.
realizar operacion registro y control
madera. ubicada Vereda Siguara.

FECHA DE VISITA

DÍA	MES	AÑO
14	02	2023

FINCA [] VEREDA Siguara MUNICIPIO Ronegro MICROCUENCA []

COTA [] E []

PROPIETARIO: [] C.C / NIT. []

DIRECCIÓN DE CORRESPONDENCIA daan.ronegro@policia.gov.co TELÉFONO FIJO []

QUIEN ATIENDE LA VISITA: Jairo Londono Teniente Penal CELULAR []

SITUACIÓN ENCONTRADA:

Se solicita a la policia Nacional del municipio de Ronegro realizar las respectivas operaciones de registro y control de conformidad al codigo de policia. en cuanto a:

sobre la ura terciaria Vereda Siguara sobre la roca se ubica. foras en bloque de madera de Pino. para la cual para su movilización debere contar con su respectivos salvacorte unico nacional. lo anterior se solicita porque no fue posible verificar permisos ya que se

EVIDENCIAS: Identifico frecuencia hechas r/o persona que diere información.

OBSERVACIONES Y/O RECOMENDACIONES:

coordenadas donde se encuentran 7°25'3" N y E=73°10'2" punto de disposición (roca) de madera.

Se informa igualmente que no fue posible identificar el predio donde presuntamente ocuro la tala por motivo que no hubo quien atendiera la visita. se llamo al sr Miguel Abonced (315.6985049) para indicar como propietario del predio y no fue posible tener comunicacion

J. Jairo Londono Teniente Penal 12:30 Horas

QUIEN ATIENDE LA VISITA - FIRMA / CÉDULA

DALEN RICO SEA CDMS

NOMBRE Y FIRMA SERVIDOR PÚBLICO CDMB

